

**INFORME DE MONITOREO DE MEDIOS\***

Fecha: 08/08/2022

Semana N° 32

Coordinación de Vigilancia Epidemiológica

\*Vigilancia basada en eventos de interés epidemiológico mediante el monitoreo de medios abiertos de comunicación locales y nacionales.

**Reporte de eventos:**

Amenaza	Tema	Medio	Fecha	Resumen	Liga	Prioridad
Biológico	Puntos de riesgo por lluvias	El Sol de Cuernavaca	08 agosto 2022	Existen 158 puntos que pudieran generar riesgo para la población morelense por la temporada de lluvias, dijo Enrique Clement Gallardo, titular de la Coordinación Estatal de Protección Civil Morelos, también hay varios puentes viales y peatonales que representan un peligro durante esta época, por ello se ha comenzado a trabajar desde hace meses para evitar exponer a la ciudadanía.	<a href="https://www.elsoldecuernavaca.com.mx/policiaci/existen-en-morelos-158-puntos-de-riesgo-por-lluvias-8565910.html">https://www.elsoldecuernavaca.com.mx/policiaci/existen-en-morelos-158-puntos-de-riesgo-por-lluvias-8565910.html</a>	Bajo
Biológico	Prevención de ETV	El Sol de Cuernavaca	07 agosto 2022	En Jojutla, en plena temporada de lluvias, redoblan las acciones preventivas contra el dengue, zika y chikungunya el Ayuntamiento a través de la Dirección de Salud, con las jornadas de descacharrización, nebulización y entrega de tilapias en colonias y panteones del municipio, para eliminar la presencia de criaderos potenciales del vector a fin de prevenir las dichas enfermedades, así lo informó Griselda Pérez Dorantes, encargada de despacho de la Dirección de Salud del municipio.	<a href="https://www.elsoldecuernavaca.com.mx/local/siquen-actividades-de-prevencion-contra-el-dengue-zika-y-chikungunya-8706176.html">https://www.elsoldecuernavaca.com.mx/local/siquen-actividades-de-prevencion-contra-el-dengue-zika-y-chikungunya-8706176.html</a>	Bajo
Biológico	Venta de agua potable	Diario de Morelos	08 agosto 2022	Denuncian la explotación de agua del río en el poblado de Santa María; son 40 pipas que extraen a diario de forma ilegal y que venden como agua potable, la cual está lejos de ser agua potabilizada.	<a href="https://www.diariodemorelos.com/noticias/denuncian-explotacion-de-r-o-por-40-pipas-y-su-venta-como-agua-potable-en-morelos">https://www.diariodemorelos.com/noticias/denuncian-explotacion-de-r-o-por-40-pipas-y-su-venta-como-agua-potable-en-morelos</a>	Bajo
Biológico	Prevención de dengue	Diario de Morelos	08 agosto 2022	La campaña de descacharrización busca prevenir riesgos a la salud, en las colonias se realizan visitas domiciliarias para retirar de los hogares objetos que ya no tengan utilidad en el patio, cochera o azotea para depositarlos en un punto de recolección; hasta el momento han recolectado cerca de dos toneladas de cacharros en las 26 colonias del municipio.	<a href="https://www.diariodemorelos.com/noticias/atacan-dengue-en-temixco-uno-de-los-municipios-con-m-s-casos">https://www.diariodemorelos.com/noticias/atacan-dengue-en-temixco-uno-de-los-municipios-con-m-s-casos</a>	Bajo
Biológico	Prevención de Covid-19	Diario de Morelos	08 agosto 2022	La Secretaría de Salud y Servicios de Salud de Morelos (SSM) mantiene la detección de casos positivos de COVID-19 por medio de pruebas antigénicas, las cuales estarán a disposición de la ciudadanía del lunes 8 al viernes 12 de agosto.	<a href="https://www.diariodemorelos.com/noticias/dispone-ssm-morelos-pruebas-de-antigenos-en-centros-de-salud">https://www.diariodemorelos.com/noticias/dispone-ssm-morelos-pruebas-de-antigenos-en-centros-de-salud</a>	Bajo
Biológico	Daños en red de agua	La Unión	08 agosto 2022	Se repararán las fugas de agua y los taponamientos en las coladeras que han ocasionado en el mercado Adolfo López Mateos las fuertes lluvias de los últimos días en la capital de Morelos, afirmó Luis Anguiano Torres, director del centro de abasto.	<a href="https://www.launion.com.mx/morelos/societad/noticias/211140-lluvias-dejan-danos-en-red-de-agua-del-mercado-alm.html">https://www.launion.com.mx/morelos/societad/noticias/211140-lluvias-dejan-danos-en-red-de-agua-del-mercado-alm.html</a>	Bajo
Biológico	Viruela símica	La Unión	08 agosto 2022	Ante el avance de la viruela símica, es importante que las autoridades federales instalen cercos sanitarios en los sitios turísticos con mayor afluencia de extranjeros, como la frontera norte, Quintana Roo y la Ciudad de México, señaló Fidel Alejandro Flores Sánchez, investigador del Instituto de Biotecnología (IBt) de la Universidad Nacional Autónoma de México (UNAM).	<a href="https://www.launion.com.mx/morelos/societad/noticias/211136-piden-controlar-entrada-de-extranjeros-ante-iruela-simica.html">https://www.launion.com.mx/morelos/societad/noticias/211136-piden-controlar-entrada-de-extranjeros-ante-iruela-simica.html</a>	Bajo



<http://ssm.gob.mx>



Servicios de Salud Morelos



@MorelosSalud

Callejón Borda N°3 Col. Centro C.P. 62000  
Teléfono (777) 312 62 31 / 314 33 36 ext. 222

**Calle Gómez Azcárate No. 205, Col. Lomas de la Selva  
C.P. 62270, Cuernavaca, Morelos. Tel.: 777 102 25 56**

**INFORME DE RIESGOS METEOROLÓGICOS**

Fecha: 08/08/2022

Semana N° 32

Coordinación de Vigilancia Epidemiológica

**Fuente:** Servicio Meteorológico Nacional de México, CONAGUA.

**SE PREVEN LLUVIAS PUNTUALES MUY FUERTES A INTENSAS QUE PODRÍAN GENERAR DESLAVES E INUNDACIONES EN ESTADOS DEL NOROESTE, OCCIDENTE, CENTRO, SUR, ORIENTE Y SURESTE DE MÉXICO**

Para hoy, el **monzón mexicano** sobre el noroeste del territorio nacional, generará lluvias fuertes en Chihuahua y Durango y muy fuertes en Sonora y Sinaloa, todas acompañadas de descargas eléctricas y posibles granizadas, así como chubascos en Baja California. La **tormenta tropical "Howard"** se desplazará al suroeste de la Península de Baja California y su amplia circulación producirá vientos fuertes con oleaje de 1 a 2 metros de altura en las costas de Baja California Sur. **Canales de baja presión** prevalecerán sobre el noreste, occidente, centro, oriente y sureste del territorio nacional y en interacción con **inestabilidad atmosférica superior** y con el ingreso de humedad del Océano Pacífico y Golfo de México ocasionarán chubascos vespertinos en estados del norte y noreste del territorio, lluvias puntuales fuertes en Jalisco, Colima, Michoacán, Ciudad de México, Hidalgo, Puebla y Tabasco; y lluvias puntuales muy fuertes en zonas de Nayarit, Guerrero, Estado de México, Morelos y Veracruz, además de lluvias puntuales intensas en zonas de Oaxaca y Chiapas. La **nueva onda tropical Núm. 20** que recorrerá la Península de Yucatán, originará lluvias fuertes en Quintana Roo, Yucatán y Campeche. Finalmente, continuará el ambiente vespertino cálido a caluroso en la mayor parte de las entidades de la República Mexicana, con temperaturas máximas muy calurosas, que podrían superar los 40 °C en zonas de Baja California, Sonora, Chihuahua, Coahuila, Nuevo León y Tamaulipas.

**Las lluvias se acompañarán de descargas eléctricas, vientos fuertes y probable caída de granizo. Asimismo, podrían ocasionar incremento en los niveles de ríos y arroyos, deslaves e inundaciones**

**lluvias fuertes con puntuales muy fuertes (50-75mm):**


Sonora, Sinaloa, Nayarit, Estado de México, **Morelos**, Guerrero y Veracruz.

**Temperaturas Máximas de 30-35 °C:**

Zacatecas, Aguascalientes, Guanajuato, Querétaro, Hidalgo (norte), Puebla (suroeste) y **Morelos (sur)**.

**Pronóstico en región Mesa Central:**

Cielo medio nublado por la mañana con ambiente fresco, siendo frío y con bancos de niebla en zonas altas de Hidalgo y Tlaxcala y Puebla. **Por la tarde, cielo nublado con lluvias puntuales muy fuertes Morelos**, puntuales fuertes en Puebla e Hidalgo, además de lluvias con intervalos de chubascos en Guanajuato, Querétaro y Tlaxcala; todas con descargas eléctricas y posible caída de granizo. Ambiente vespertino cálido. Viento del este y noreste de 15 a 30 km/h en la región, con rachas de 50 a 60 km/h en zonas de Puebla.



<http://ssm.gob.mx>



Servicios de Salud Morelos



@MorelosSalud

Callejón Borda N°3 Col. Centro C.P. 62000  
Teléfono (777) 312 62 31 / 314 33 36 ext. 222

**Calle Gómez Azcárate No. 205, Col. Lomas de la Selva  
C.P. 62270, Cuernavaca, Morelos. Tel.: 777 102 25 56**

**INFORME DE MONITOREO VOLCÁNICO Y SISMOLÓGICO**

Fecha: 08/08/2022

Semana N° 32

Coordinación de Vigilancia Epidemiológica

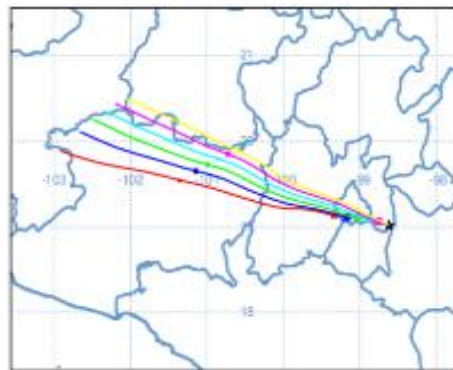
**Fuente:** Servicio Sismológico Nacional, UNAM. / Centro nacional de Prevención de Desastres (CENAPRED)-SEGOB, SENEAM-SCT y NOAA.


En las últimas 24 horas, mediante los sistemas de **monitoreo del volcán Popocatepetl**, se detectaron **49 exhalaciones de baja intensidad, acompañadas de vapor de agua, gases volcánicos y en ocasiones ligeras cantidades de ceniza**. Adicionalmente se registraron **22 minutos de temblor**. Al momento de este reporte **se observa emisión de vapor de agua y gas en dirección oeste**.

NIVEL DE ALERTA	SEMAFORO	AMARILLO-FASE 2	RECOMENDACIONES PARA LA FASE AMARILLO FASE 2
	<p><b>El volcán presenta incremento en su actividad, con explosiones esporádicas:</b></p> <ul style="list-style-type: none"> <li>Pluma continua de vapor de agua y gas.</li> <li>Caída de ceniza leves a moderadas en poblaciones cercanas.</li> <li>Lanzamiento de fragmentos incandescentes y posibilidad de flujos piroclásticos de corto alcance asociado a las explosiones.</li> <li>Crecimiento y destrucción de domos de lava.</li> <li>Flujos de lodo o escombros de corto alcance.</li> </ul>		
			<ol style="list-style-type: none"> <li>Continuar con el <b>radio de seguridad de 12 km</b>, por lo que la <b>permanencia</b> en esa área <b>no está permitida</b>.</li> <li>Controlar el tránsito entre Santiago Xalitlintla y San Pedro Nexapa, vía Paso de Cortés.</li> <li>A las autoridades de <b>Protección Civil</b>, <b>mantener sus procedimientos preventivos</b>, de acuerdo con sus planes operativos.</li> <li>A la <b>población</b> se le recomienda <b>eleva la atención a los avisos de las autoridades de su localidad</b> y se exhorta a no acercarse al volcán, y mucho menos al cráter.</li> <li><b>Mantenerse fuera de cañadas ante posibles flujos de lodo</b>, principalmente en temporada de lluvias.</li> </ol>

**PRONOSTICO DE CAIDA DE CENIZA**

En caso de una exhalación de ceniza volcánica, **el pronóstico de trayectoria hacia el noroeste**, (simulando exhalación cada hora en las próximas 6 horas) a su paso por la zona sureste, centro, oeste y oeste-noroeste del Estado de México; zona sureste, sur, suroeste y oeste de la Ciudad de México y zona este-noreste del estado de Michoacán, para las **primeras 12 horas de pronóstico**, (14:00 a las 02:00 hora local). Posteriormente para las últimas 12 horas de pronóstico, (02:00 a las 14:00 hora local del día siguiente), las trayectorias continuarán sobre la zona oeste-noroeste del Estado de México; zona este-noreste, noreste, norte y noroeste del estado de Michoacán; zona sur-sureste, sur y suroeste del estado de Guanajuato y zona este-sureste y este-noreste del estado de Jalisco.



SISMOS	<p>Se registró sismo de magnitud de <b>4.8 grados</b> Richter, a las 06:34:29 hrs con localización del epicentro a 39 km al sureste de Salina Cruz, Oaxaca.</p> <p><b>NO PERCIBIDO EN EL ESTADO DE MORELOS.</b></p>	
	<p><b>REPORTE DE DAÑOS A LA POBLACION</b></p> <p><b>PROTECCIÓN CIVIL</b></p> <p>Sin reporte de daños a la población ni a la infraestructura en salud.</p>	



<http://ssm.gob.mx>



Servicios de Salud Morelos



@MorelosSalud

Callejón Borda N°3 Col. Centro C.P. 62000  
Teléfono (777) 312 62 31 / 314 33 36 ext. 222

**Calle Gómez Azcárate No. 205, Col. Lomas de la Selva  
C.P. 62270, Cuernavaca, Morelos. Tel.: 777 102 25 56**


**INFORME DE MONITOREO DE TEMPERATURAS Y CALIDAD DEL AIRE**

Fecha: 08/08/2022

Semana N° 32

Coordinación de Vigilancia Epidemiológica

Fuente: Comisión Estatal de Agua (CEAGUA)



**PRONOSTICO DE TEMPERATURAS POR MUNICIPIO**

Municipio	Min.	Max.	Municipio	Min.	Max.
Amacuzac	12°	37°	Tepalcingo	15°	35°
Cuautla	15°	32°	Ayala	14°	32°
Jiutepec	13°	32°	Huitzilac	03°	22°
Temixco	14°	35°	Tepoztlán	12°	33°
Tlaltizapan	14°	35°	Zacualpan	12°	30°
Axochiapan	15°	36°	Tlalquitenango	14°	38°
Cuernavaca	14°	32°	Puente de Ixtla	13°	36°
Jojutla	16°	38°			

**TEMPERATURAS MÁXIMAS Y MÍNIMAS, ULTIMAS 24 HRS**

**Mínimas**

Huitzilac	03° 22°
Tetela del Volcán	08° 23°
Totolapan	10° 25°
Ocuituco	10° 25°

**Máximas**

Tlaquiltenango	14° 38°
Jojutla	16° 38°
Axochiapan	15° 36°
Zacatepec	16° 34°



**CALIDAD DEL AIRE**

ÍNDICE AIRE Y SALUD	NIVEL DE RIESGO ASOCIADO	RECOMENDACIONES	
		GRUPOS SENSIBLES	PARA TODA LA POBLACIÓN
<p>Estación de Monitoreo Cuernavaca Centro, Morelos</p> <p><b>14</b> Bueno</p> <p>Updated on Thursday 7:00 Temp.: 20°C</p> <p>Current Past 48 hours data</p> <p>PM10 AQI 10 8 43</p> <p>O3 AQI 14 2 38</p>	<p><b>Bajo</b></p> <p><b>Se considera que el riesgo es mínimo.</b></p>	<p><b>Disfruta las actividades al aire libre.</b></p>	



<http://ssm.gob.mx>



Servicios de Salud Morelos



@MorelosSalud

Callejón Borda N°3 Col. Centro C.P. 62000  
Teléfono (777) 312 62 31 / 314 33 36 ext. 222

**Calle Gómez Azcárate No. 205, Col. Lomas de la Selva  
C.P. 62270, Cuernavaca, Morelos. Tel.: 777 102 25 56**



**INFORME DE MONITOREO EPIDEMIOLÓGICO**

Fecha: 08/08/2022

Semana N° 32

Coordinación de Vigilancia Epidemiológica

**Fuente:** Jurisdicciones Sanitarias del estado de Morelos.

**JURISDICCION SANITARIA I:**

☞ SIN EVENTOS EXTRAORDINARIOS.

**JURISDICCION SANITARIA II:**

☞ SIN EVENTOS EXTRAORDINARIOS.

**JURISDICCION SANITARIA III:**

☞ SIN EVENTOS EXTRAORDINARIOS.



<http://ssm.gob.mx>



Servicios de Salud Morelos



@MorelosSalud

Callejón Borda N°3 Col. Centro C.P. 62000  
Teléfono (777) 312 62 31 / 314 33 36 ext. 222

**Calle Gómez Azcárate No. 205, Col. Lomas de la Selva  
C.P. 62270, Cuernavaca, Morelos. Tel.: 777 102 25 56**